

Le génocide au Rwanda (mai - juillet 1994)

Typologie des lieux de massacre

1 – La situation politique du Rwanda avant le début du génocide



Pogroms antitutsi (1)



Zone occupée par le Front patriotique rwandais (FPR) depuis février 1993 à la suite d'offensives du FPR



Quartier général du FPR (Front patriotique rwandais)



Attentat contre l'avion du président rwandais Juvénal Habyarimana (6 avril 1994) : début du génocide

Les principales villes en juin 1994



Plus de 230.000 habitants



de 17.000 à 30.000 habitants

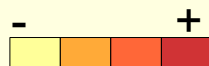


Moins de 11.000 habitants



Volcans de plus de 4000 mètres

2 - Le génocide et ses conséquences immédiates












Zones plus ou moins touchées par le génocide



Kigali : la phase des cibles prioritaires (6-7 avril 1994)

Une typologie des lieux de massacres (2)

- espaces naturels :  collines  rivières  marais

- Des bâtiments publics :  écoles  hôpitaux  stade  bureau communal
 édifices religieux  cimetières

3 – Les réactions face au génocide



La France lance l'opération turquoise le 23 juin : création de la « Zone humanitaire sûre » (juin-juillet 1994)



QG de l'armée française



Offensive du FPR (à partir du 8 avril)



Exode de 2 millions de Hutus



Nombre de réfugiés au 31 décembre 1994

1 – Entre janvier 1991 et janvier 1993, il y avait eu des pogroms à la suite d'incursion du FPR depuis l'Ouganda et avec la militarisation de la société rwandaise (autour de Kibilira en octobre 1990, Bagowe en janvier 1991, Bugesera en mars 1992 et Kibuye en août 1992)

2 – Cette typologie n'indique que les principaux lieux de massacre. Les barrières des milices hutus qui vont jouer un rôle essentiel notamment sur les grands axes de circulation, par exemple à la sortie des villes, ne sont pas cartographiées