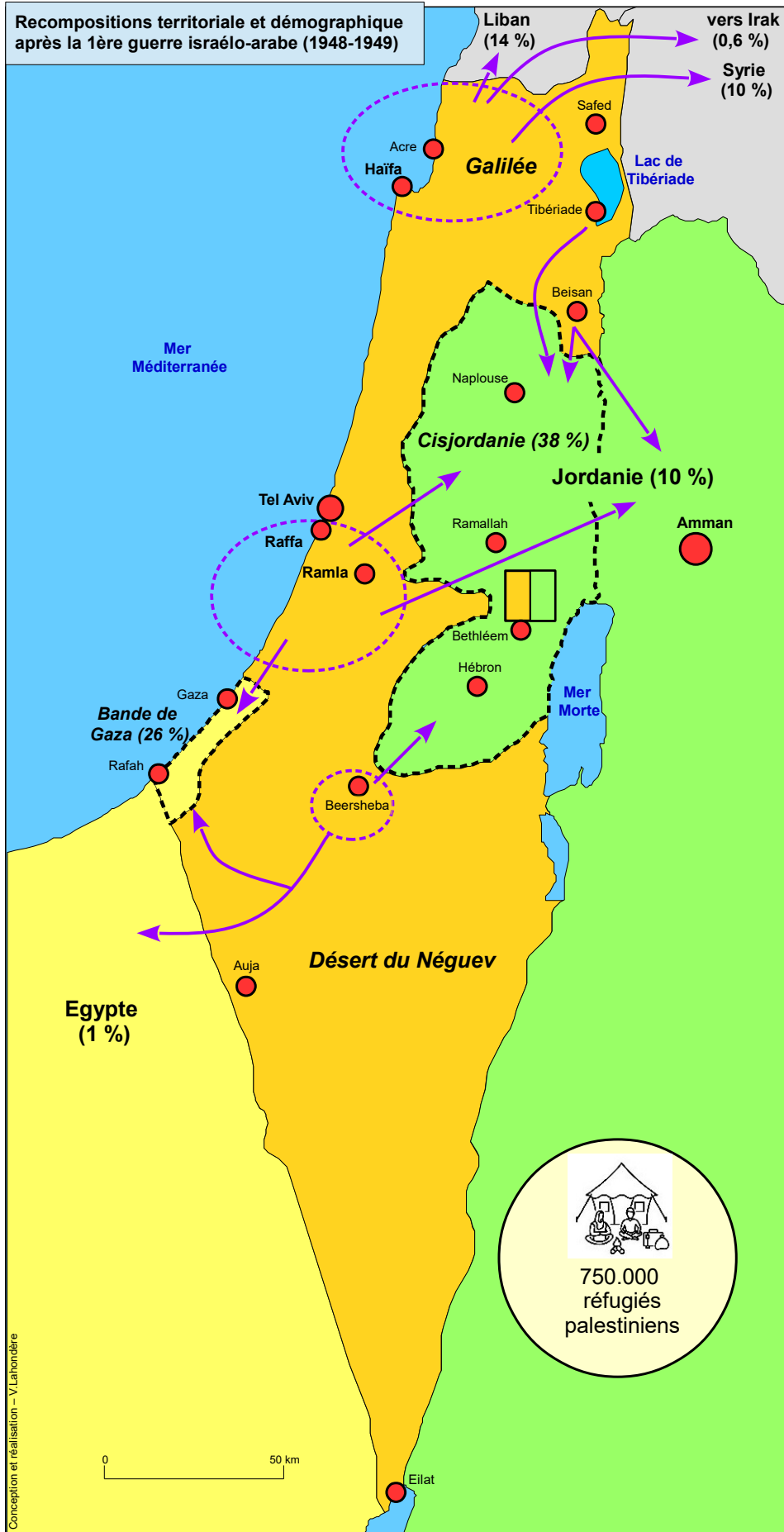








**Recompositions territoriale et démographique après la 1ère guerre israélo-arabe (1948-1949)**



Conception et réalisation - V. Lahondère

0 50 km

  
750.000  
réfugiés  
palestiniens

	Etat d'Israël suite à la 1ère israélo-arabe		Cisjordanie annexée par la Transjordanie qui devient en 1949 la Jordanie.
	La bande de Gaza passe sous administration égyptienne		Jérusalem partagée entre Israël (Jérusalem Ouest) et la Jordanie (Jérusalem Est)
	Principales régions de départ des populations arabes (avril-décembre 1948)		

**Jordanie (10%)** : Répartition des réfugiés par destination (en % du total des réfugiés)

Source - ONU