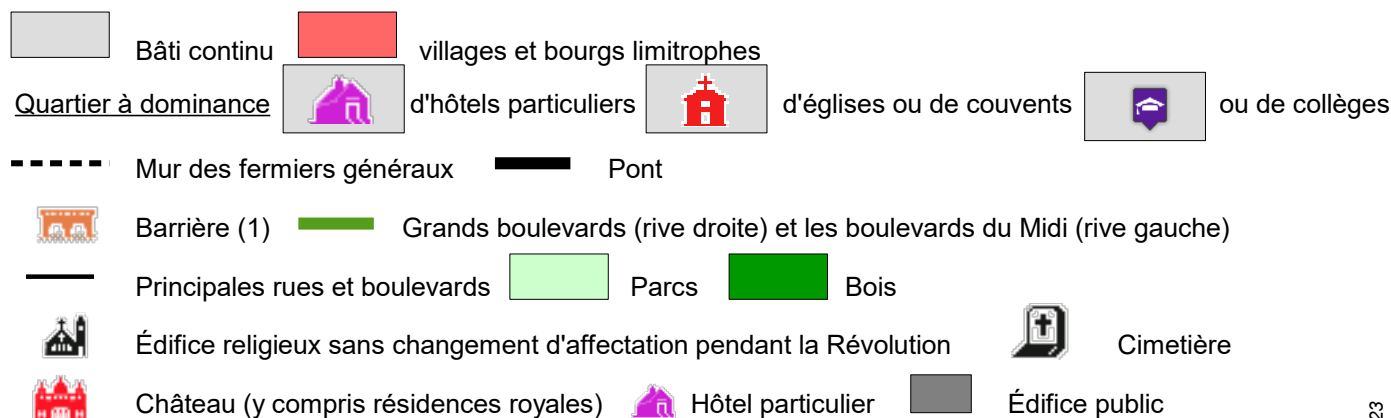
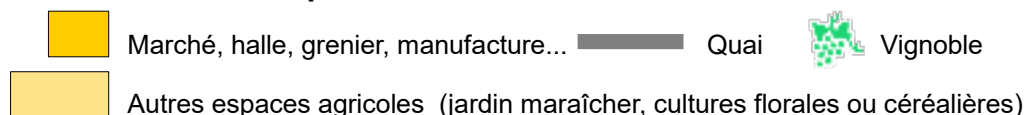


Paris, théâtre de la Révolution

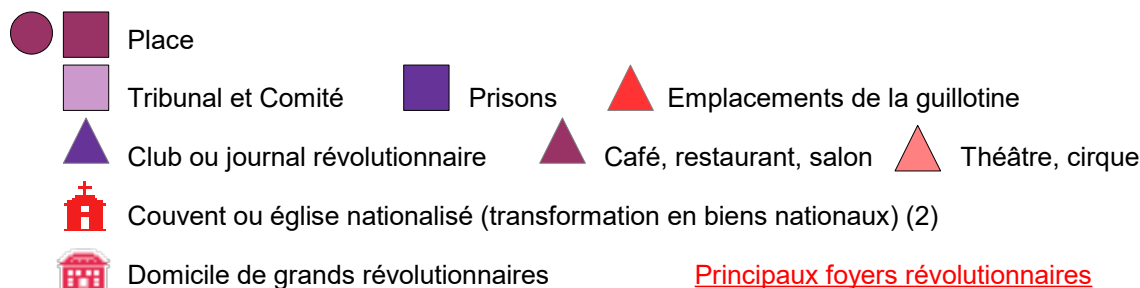
1 – Le territoire parisien et les territoires limitrophes



2 – Le Paris économique



3 – Les hauts-lieux de la Révolution et de la République



(1) – Toutes les barrières ne sont pas indiquées. Le roi Louis XVI fait ériger 57 barrières d'octroi autour de Paris (1785).

(2) Les biens du clergé sont « mis à la disposition de la nation (2 novembre 1789), puis en 1792 sont concernés les biens des émigrés et enfin les écoles et collèges des villes, communautés religieuses et universités (1793). Au total, plus de 400 hectares sur environ 3 370 que compte la ville de Paris. Sur le plan ne sont indiqués que quelques biens du clergé.

LEGENDE DE LA CARTE

- 1 – premier logement de Robespierre (1789-juillet 1791)
- 2 – futur Palais de l'Élysée
- 3 – Place des Piques depuis 1792, devient la place Vendôme en 1799
- 4 – Place du Carrousel jusqu'en 1789 et après la Révolution
- 5 – Palais royal (voir aussi le schéma à gauche de la carte)
- 6 – Hôtel de Brienne, siège du Comité de sûreté générale entre 1793 et 1795 (au Couvent des Feuillants entre 1792 et 1793)
- 7 – Ancien pavillon de Flore. Siège de plusieurs comités dont le Comité de salut public.
- 8 – Siège des Assemblées parlementaires (Constituante, Législative, Convention...)
- 9 – Siège du club des Feuillants (ou société des Amis de la Constitution)
- 10 – Siège du club des Jacobins (anciennement Club breton)
- 11 – La Bastille est détruite (15 juillet 1789-1806)
- 12 – Fermée seulement en 1793, devient en 1795, le Temple de la Liberté et de l'Égalité
- 13 – place du Parc-d'Artillerie depuis 1792 puis place des Vosges depuis 1800
- 14 – place du Trône renversé depuis le 10 août 1792. Aujourd'hui place de la Nation
- 15 – Anciennement Abbaye Sainte-Geneviève
- 16 – Devient le Muséum national d'histoire naturelle en 1793
- 17 – Le château devient une fabrique de poudre en janvier 1794 ; le 31 août 1794 l'usine explose faisant entre 500 à 600 morts
- 18 – La maison Duplay, deuxième logement de Robespierre (juillet 1791-juillet 1794)
- 19 – Domicile d'Olympe de Gouges
- 20 – Cimetière où furent inhumés 495 guillotins dont Louis XVI et Marie-Antoinette
- 21 – Domicile de Billaud-Varennes 22 – Domicile de Danton
- 23 – Domicile de Marat 24 – Domicile de Camille Desmoulins 25 – Club des Cordeliers
- 26 – Domicile de Talleyrand 27 – Domicile de Sieyès
- 28 – Domicile de Mirabeau (hôtel particulier Marin Delaye)
- 29 – Domicile de Saint-Just

- 30 – l'auberge Doyen où se retrouvent des députés comme Marat, Danton ou Robespierre
- 31 – Domicile de Brissot et siège de la Société des amis des Noirs
- 32 – Le Waux-Hall 33 – L'opéra Saint-Martin
- 34 – Théâtre français comique et lyrique
- 35 – Futur Panthéon à partir d'avril 1791, devenant le Panthéon des Grands Hommes
- 36 – Vaugirard est réputée pour ses nombreuses auberges, cafés et guinguettes

LEGENDE DU SCHEMA « LE PALAIS ROYAL »

- A – Le cirque et ses galeries
 B – Le glacier Corrazza (quartier général des Jacobins)
 C – Le café de Foy : Camille Desmoulins y fit son appel le 12 juillet 1789
 C1 – Appartement de Barras
 C2 – Salon de Madame Montansier : s'y réunissent Robespierre, Danton, Marat Tallien, Couthon, C.Desmoulins, Barras, Hébert notamment.
 D – Le café des aveugles, fréquenté par une société très mélangée de sans-culottes et de prostituées.
 E – Restaurant « chez Février » fréquenté par Robespierre
 F – le théâtre d'ombres
 H – Le club de 1789 ou Société patriotique de 1789 formé en 1790 (Mirabeau, Condorcet, Bailly, La Fayette, Condorcet, Sieyès...). Après un manque de popularité, de nombreux membres décident de créer le club des Feuillants
 I – Le restaurant Beauvilliers, un des restaurants parmi les plus fréquentés des Révolutionnaires
 J – Le café de la Régence fréquenté par David, Bonaparte, précédemment par Voltaire, Rousseau ou Diderot