











# La bande de Gaza en 2023
















## Les clôtures terrestres et les points de passage

-  Mur en acier construit par les Égyptiens
-  Zone interdite et à haut risque (0-100 mètres)
-  Accès autorisé à pied et réservé aux agriculteurs (100-300 mètres)
-  Zone à risque (300-1000 mètres)
-  Les points de passage fermés
-  Les points de passage ouverts pour les marchandises
-  Zones militaires israéliennes ou égyptiennes
-  Les points de passage ouverts pour les personnes

## Les clôtures maritimes

-  Limite de la zone autorisée selon les accords d'Oslo II de septembre 1995 (20 milles marins soit environ 12,4 km)
-  Zone interdite d'accès

## Démographie et environnement

- Gaza**
-  Villes principales
-  route principale
-  Zone bâtie
-  Camps de réfugiés créés en 1948 lors de la Nakba (plus de 32.000 habitants) (a)
-  Camps de réfugiés créés en 1948 lors de la Nakba (moins de 21.000) (a)
-  Bâtiments de l'Organisation des Nations Unies (les 3 bâtiments sont dispersés dans Gaza City)
-  Ancien aéroport de Gaza (détruit et non-opérationnel depuis 2002)
-  Oued (rivière ou fleuve à régime hydrologique très irrégulier)
-  Usine de dessalement de l'eau douce et de l'eau de mer
-  Usine de traitement des eaux usées
-  Sortie des eaux usées sur tout le littoral, plus particulièrement entre le nord de Gaza et le sud de Deir El-Balah
-  Baignade interdite (pollution des eaux)
-  Quai ou port
-  Centrale électrique
-  Terres cultivées

a - Le terme arabe « Nakba » signifie « catastrophe » ou « désastre ». Il désigne, pour les Palestiniens, l'exil forcé de 700 000 d'entre eux, lors de la proclamation de l'État d'Israël en 1948.

b – Les 3 bâtiments de l'ONU sont dispersés dans Gaza City. Sont représentés par [L'UNESCO](#) et [l'UNDP](#) l'[UNRWA \(Agence de Secours et de Travaux des Nations unies pour les réfugiés palestiniens\)](#)

Source - [Bureau des Nations Unies pour la coordination des affaires humanitaires](#) ou Unocha ; Moyen-Orient, géopolitique, géoéconomie, géostratégie et sociétés du Monde Arabo-Musulman, octobre-novembre 2023