




Marseille : une ville aux multiples atouts mais socialement fracturée


1 – Une métropole aux atouts multiples

 Des lieux de pouvoir politique (mairie, agglomération, Conseil Départemental, Conseil Régional)



Des lieux de pouvoir économique : une ville ouverte à la mondialisation


 De grandes entreprises


 Des pôles de compétitivité et des technopôles


 Des câbles sous-marins (10 en 2021) : Marseille est le 9ème hub internet mondial

Des atouts touristiques et environnementaux

 Le centre-ville, cœur culturel de la cité (musées, monuments...)  Des massifs montagneux

 Des monuments emblématiques de la ville


 Des espaces balnéaires (alternance de plages, calanques et ports de plaisance...)

 Le Parc national des Calanques


 Réserve naturelle de l'archipel de Riou  Archipel du Frioul classée en ZNIEFF (1)

2 – ... confrontée aux fractures urbaines

 Des zones urbaines sensibles (quartiers prioritaires, zones de grande pauvreté, vétusté de l'habitat...)


 Un espace industrialo-portuaire ouvert sur le monde (8ème port européen, 12ème port de croisière mondial) mais qui limite l'accès à la mer aux habitants


 L'effondrement des immeubles rue d'Aubagne à Marseille se produit le 5 novembre 2018 provoquant la mort de huit personnes. La municipalité évacue 4 500 Marseillais habitant dans 578 immeubles dangereux.


 Au-delà du cercle, les quartiers ne sont pas desservis par le tramway ou métro) : cela enclave les quartiers nord

3 – ... pour quelles solutions ?

 Des autoroutes qui coupent le territoire  autoroutes souterraines

 Des projets de rénovation urbaines

 Le projet Euroméditerranée : opération d'urbanisme et de revitalisation économique (pôles commerciaux culturels et résidentiels)

 Ligne de tramway Nord-Sud en projet reliant la cité de la Castellane au nord à la résidence de La Rouvière au Sud

(1) - Zone naturelle d'intérêt écologique faunistique et floristique. Le site est donc co-géré par la Ville de Marseille le Conservatoire du Littoral et le Parc national des Calanques.

(2) – Depuis les années 1990 des zones résidentielles fermées se sont multipliées dans l'espace urbain accentuant ainsi la fragmentation territoriale et l'entre-soi