


# Paris sous le Second Empire : une haussmannisation de la capitale

## 1 - L'extension de Paris

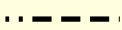
Paris absorbe en 1860 ses faubourgs jusqu'aux « fortifications » qui ont été construites par Thiers en 1844 (elles seront démolies à partir de 1919)



Paris avant 1860



territoires annexés en 1860



Enceinte fortifiée de Thiers, nouvelle limite de Paris

**LES BATIGNOLLES** Commune annexée partiellement ou totalement

## 2 – La réorganisation de la voirie et des quartiers



Les grandes voies avant Haussmann



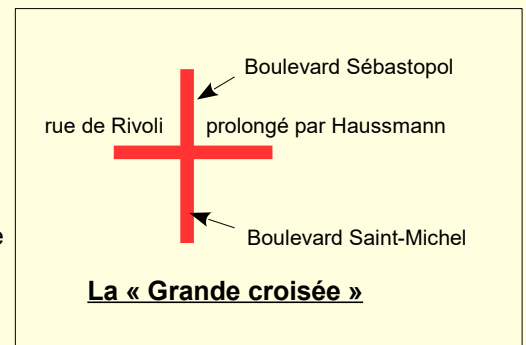
Les principales percées haussmanniennes



Les nouvelles places et les places réaménagées



Les nouveaux ponts ou des ponts rénovés sur la Seine



**La « Grande croisée »**

### Le réaménagement de l'île Saint-Louis



Les secteurs conservés par Haussmann



Le secteur du Palais de justice (travaux commencés sous Louis Philippe)



Les édifices et monuments conservés



Les secteurs rasés



De nouveaux édifices administratifs

## 3 – Les espaces verts et les squares



Les espaces verts existants avant 1850



Les nouveaux espaces verts créés par Haussmann

## 4 – Les symboles du développement économique sous Napoléon III

### Le développement du commerce et des transports



Des gares



Les halles centrales



Les abattoirs



Les grands magasins



De grandes banques

### Le développement des loisirs



L'opéra Garnier



Les hippodromes



Le jardin d'acclimatation



Les nouveaux grands hôtels et (ou) les grands cafés