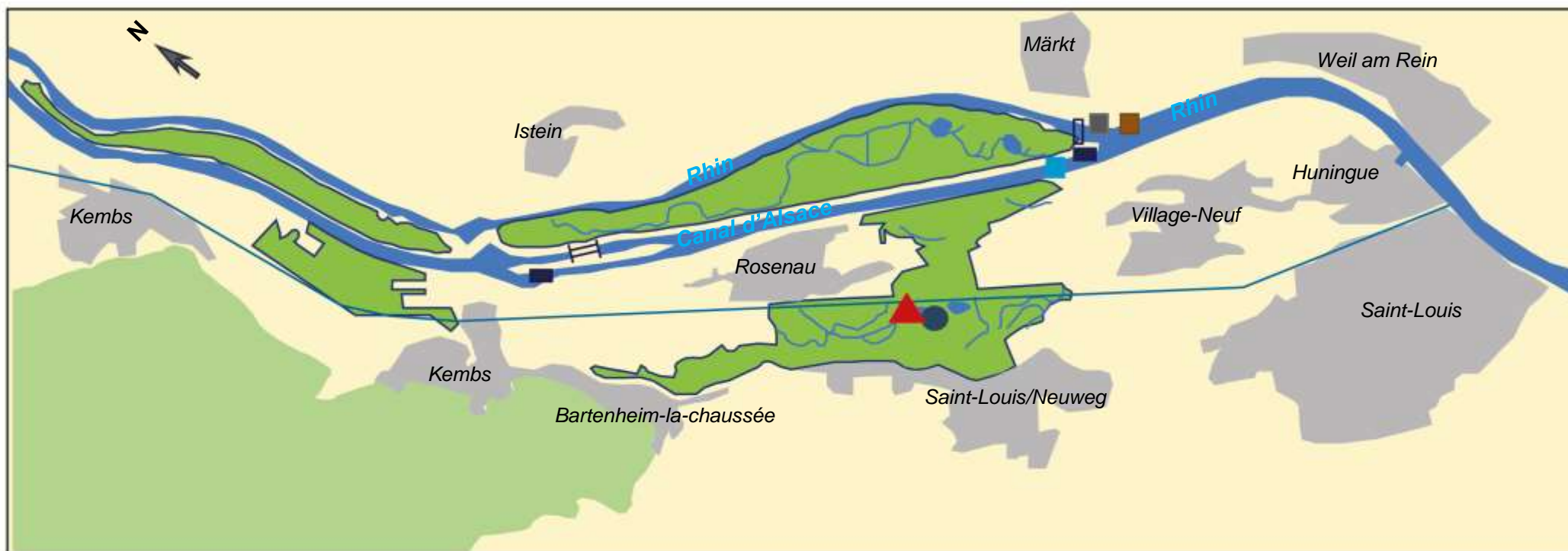
















La renaturation du ried rhénan à travers le parc naturel de la petite Camargue alsacienne



I. Un espace naturel aménagé et domestiqué

-  : Forêt de la Hardt
-  : Espaces urbanisés
-  : Le Rhin et son canal anthropisés, rectifiés et aménagés
-  : Canal de Huningue
-  : Ecluse
-  : Centrale hydroélectrique
-  : Barrage de Märkt

II. Vers une gestion plus durable du Rhin ?

-  : Réserve naturelle de la petite Camargue alsacienne
-  : Bureaux de la réserve et espaces pédagogiques
-  : Espace de pisciculture
-  : Passe à anguilles
-  : Passe à castors
-  : Passe à poissons
-  : Zones humides restaurées dont « le petit Rhin ».

Ophélie Petiot, 2019.

Sources : cours de monsieur Jean-Louis Mathieu, www.kembs.fr, <http://www.reserves-naturelles.org>, www.edf.fr, www.petitecamarguealsacienne.com, <http://alsace.edf.com>.